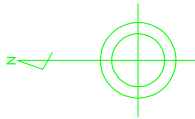


平面図

S=1:1,000

注記）起点及び終点の高さや接続部については、現地にて監督員及び受益代表者の確認を受けること。



工事名	農地耕作条件改善事業 水ヶ迫地区			
図面名	平面図			
作成年月日	/ /			
縮尺	S=1:1000	図面番号	1	/ 4
会社名	広島県土地改良事業団体連合会			
事業主体	三次市			

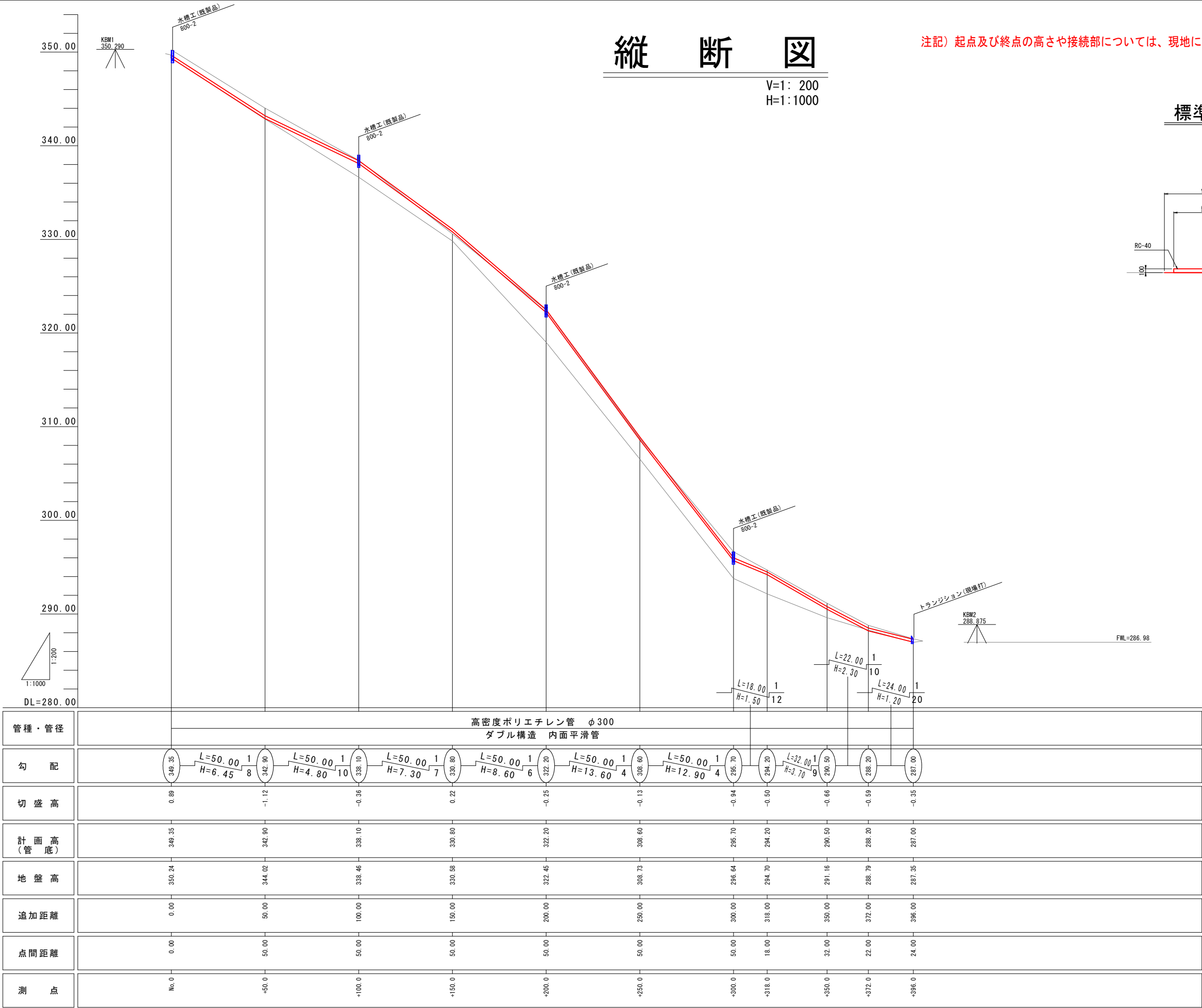
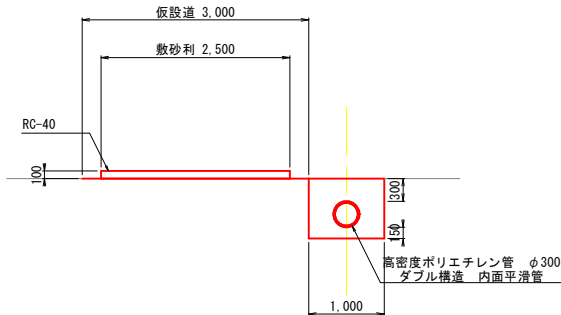
縦断図

V=1: 200
H=1:1000

注記) 起点及び終点の高さや接続部については、現地にて監督員及び受益代表者の確認を受けること。

標準断面図

S=1:50



工事名	農地耕作条件改善事業 水ヶ追地区		
図面名	縦断図		
作成年月日	/ /		
縮尺	V=1: 200 H=1:1000	図面番号	2 / 4
会社名	広島県土地改良事業団体連合会		
事業主体	三次市		

横断図

S=1:100

注記) 起点及び終点の高さや接続部については、現地にて監督員及び受益代表者の確認を受けること。

D=50.00
+100.0
GH=338.46
FH=338.10

D=50.00
+250.0
GH=308.73
FH=308.60

D=22.00
+350.0
GH=291.16
FH=290.50

D=-
+396.0
GH=287.35
FH=287.00

D=50.00
+50.0
GH=344.02
FH=342.90

D=50.00
+200.0
GH=322.45
FH=322.20

D=32.00
+318.0
GH=294.70
FH=294.20

D=24.00
+372.0
GH=288.79
FH=288.20

D=50.00
No, 0
GH=350.24
FH=349.35

D=50.00
+150.0
GH=330.58
FH=330.80

D=18.00
+300.0
GH=296.64
FH=295.70

掘削	-
床掘	0.7
埋戻	0.6
盛土	0.1

掘削	0.2
床掘	0.8
埋戻	0.7
盛土	-

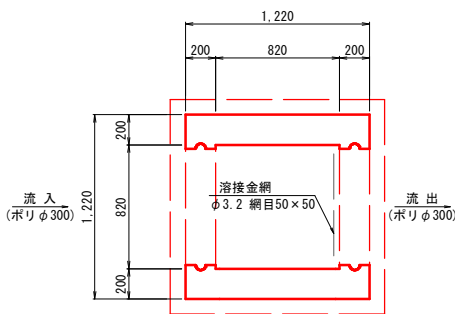
工事名	農地耕作条件改善事業 水ヶ追地区		
図面名	横断図		
作成年月日	/ /		
縮尺	S=1:100	図面番号	3 / 4
会社名	広島県土地改良事業団体連合会		
事業主体	三次市		

構造図

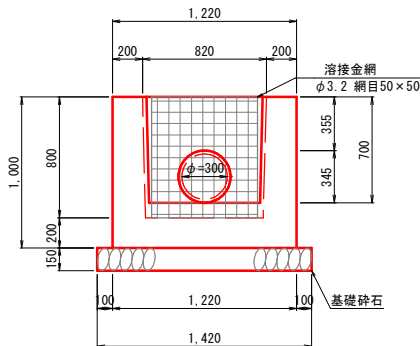
水槽工(既製品)

800-2 S=1:25

平面図



側面図

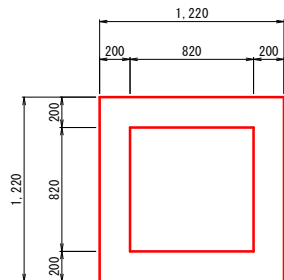


数量表		1箇所当り
種別	数量	
基礎碎石	2.02	m ³
集水樹 800	1.0	個
溶接金網	0.56	m ²
床掘	9.36	m ³
埋戻	7.57	m ³

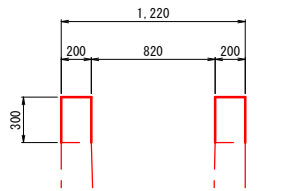
嵩上工

S=1:25

平面図



側面図

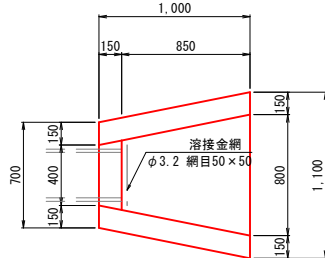


数量表		1箇所当り
種別	数量	
コンクリート	0.24	m ³
型枠	2.45	m ²

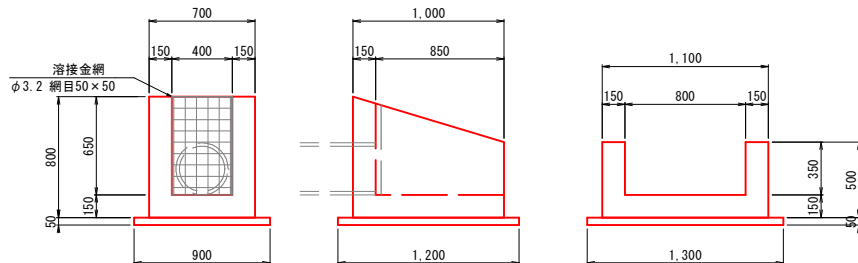
トランジション(現場打)

S=1:25

平面図



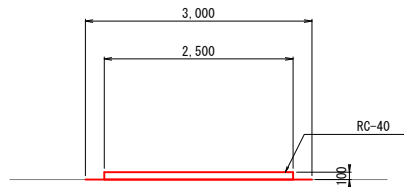
側面図



数量表		1箇所当り
種別	数量	
コンクリート	0.32	m ³
型枠	3.55	m ²
均しコン	0.07	m ³
均し型枠	0.23	m ³
溶接金網	0.24	m ²

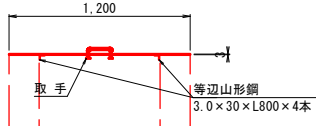
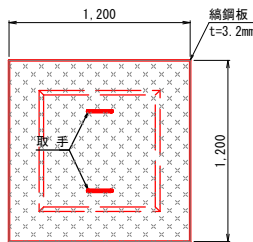
砂利舗装工

S=1:50



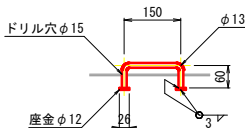
水槽蓋

S=1:25



取手詳細図

S=1:10



工事名	農地耕作条件改善事業 水ヶ追地区			
図面名	構造図			
作成年月日				
縮尺	図示	図面番号	4	/ 4
会社名	広島県土地改良事業団体連合会			
事業主体	三次市			